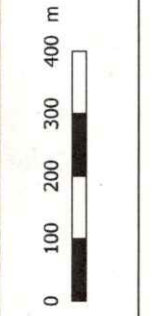









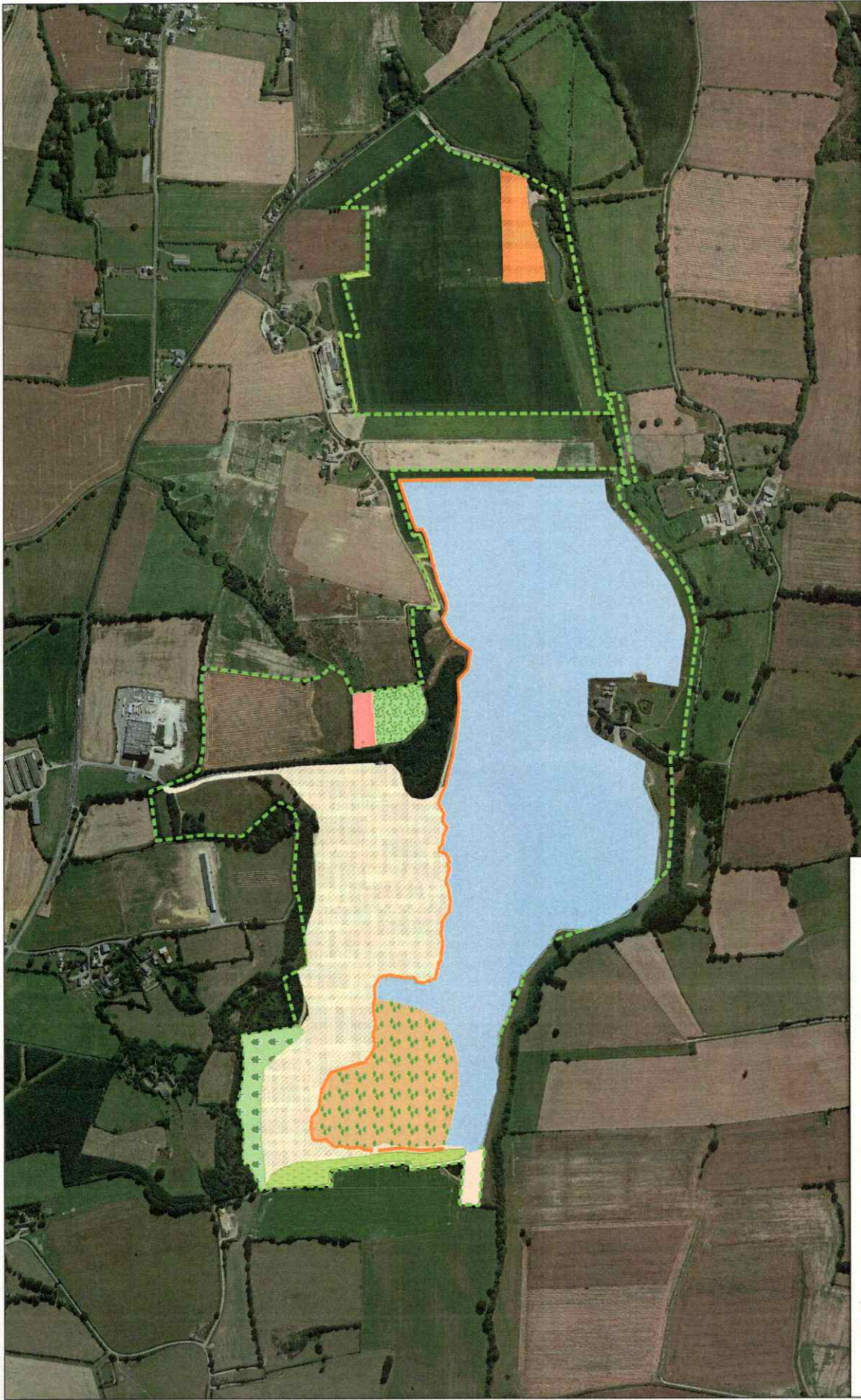


**ACTUALISATION DU PHASAGE
D'EXPLOITATION : PHASE 2 (2021-2026)**



-  Stockages de découverte et de terres végétales
-  Périmètre de la carrière
-  Plan d'eau d'extraction
-  Espaces boisés remis en état
-  Zones de lavage
-  Zone remise en état
-  Merlons
-  Infrastructures et stockages
-  Zones découpées

Vu l'arrêté préfectoral n° 2021-11-2022
Châteaubriant le 24/11/2022
Pour le Maire
Le secrétaire de Châteaubriant-Ancenis,
Pierre CHAULEUR



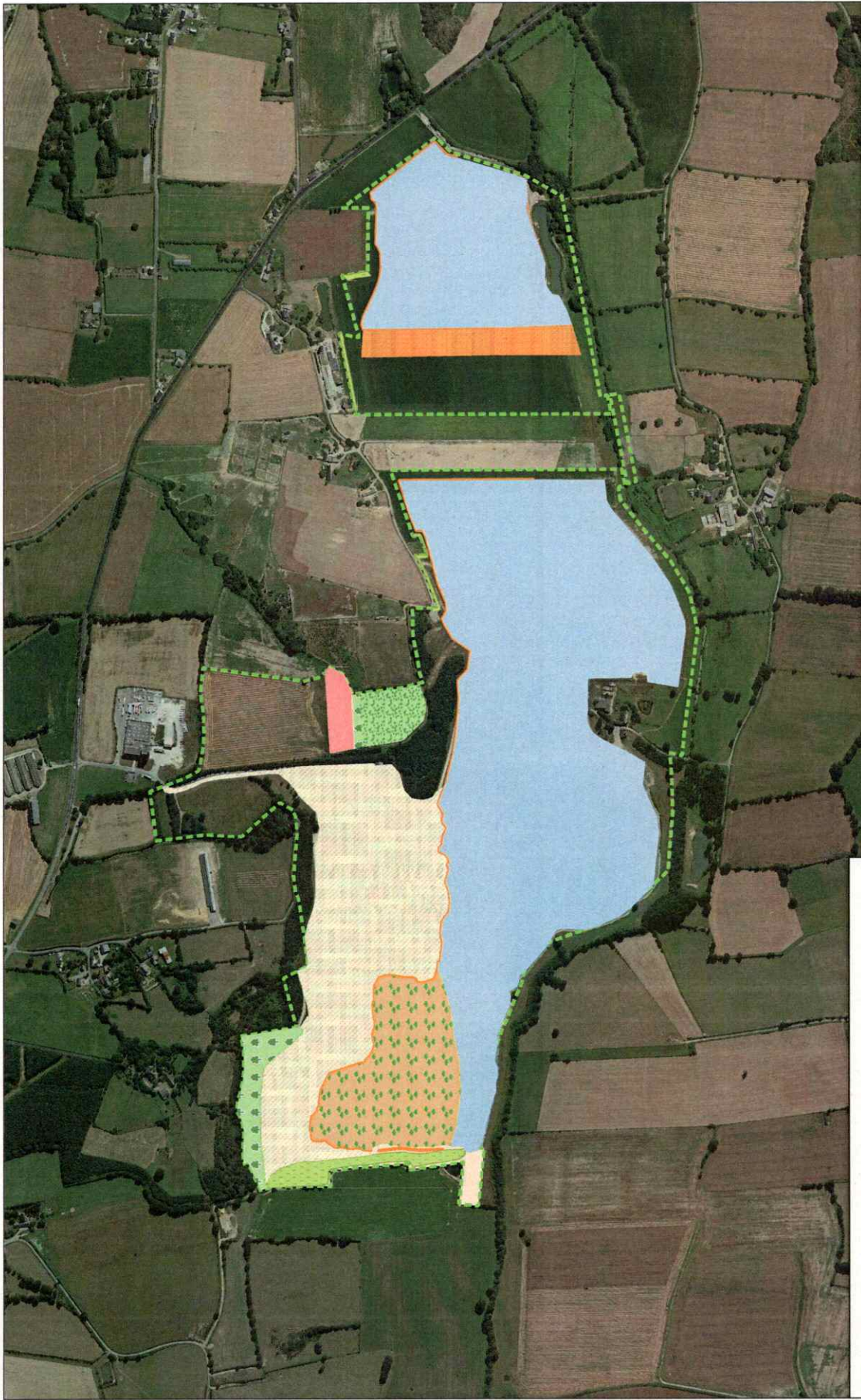

**ACTUALISATION DU PHASAGE
D'EXPLOITATION : PHASE 3 (2026-2031)**

0 100 200 300 400 m

-  Périmètre de la carrière
-  Stockages de découverte et de terres végétales
-  Plan d'eau d'extraction
-  Espaces boisés remis en état
-  Fines de lavage
-  Zone remise en état
-  Merflors
-  Infrastructures et stockages
-  Zones décapées

Vu pour être annexé à mon arrêté du : 24/11/2022
 Le Maire
 Pierre-André BÉGIN


Ville de Pateau
 Le 24/11/2022
 Château-mant-Ancenis,
 Pierre-André Bégin




	Périmètre de la carrière		Stockages de découverte et de terres végétales
	Plan d'eau d'extraction		Espaces boisés remis en état
	Fines de lavage		Zone remise en état
	Merlons		Infrastructures et stockages
	Zones décapées		










Vu pour être annexé à mon arrêté du : 24/11/2022
 CHATEAUBRIANT, le 28/11/2022
 Pour le Préfet
 Le Préfet de la Région Haut-Rhin
 Pierre-JULEUR

ACTUALISATION DU PHASAGE
 D'EXPLOITATION : PHASE 4 (2031-2036)



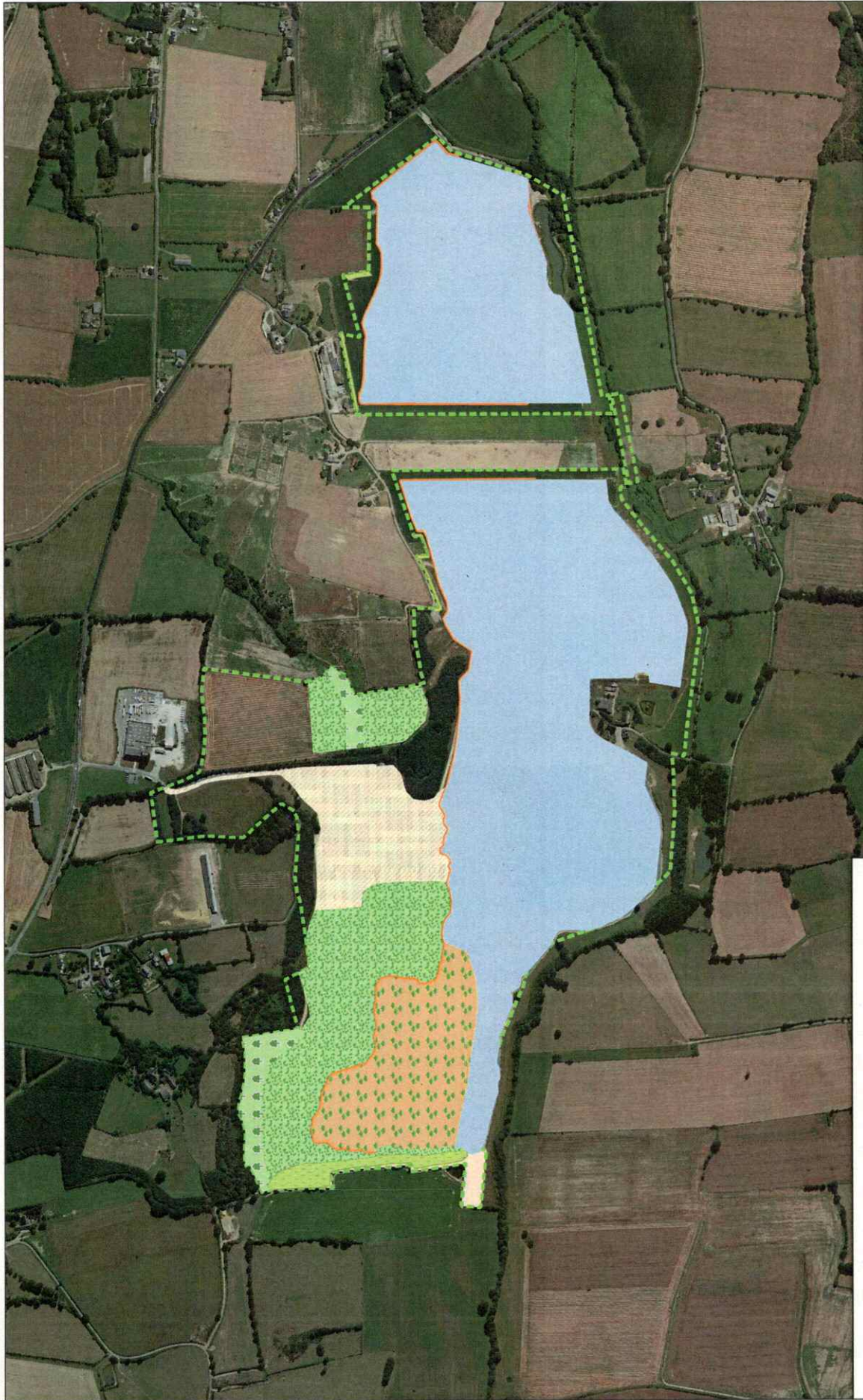

**ACTUALISATION DU PHASAGE
D'EXPLOITATION : PHASE 5 (2036-2041)**



-  Périmètre de la carrière
-  Stockages de découverte et de terres végétales
-  Plan d'eau d'extraction
-  Espaces boisés remis en état
-  Zone remise en état
-  Fines de lavage
-  Merflons
-  Infrastructures et stockages
-  Zones découpées

Vu pour être annexé à mon arrêté du : 24/11/2022
 Le préfet de Châteaubleau-Ancenis,
 Pierre BARK

Pour être annexé à l'arrêté du 24/11/2022
 Le directeur de Châteaubleau-Ancenis,
 Pierre BARK



■ Périmètre de la carrière ■ Stockages de découverte et de terres végétales
■ Plan d'eau d'extraction ■ Espaces boisés remis en état
■ Fines de lavage ■ Zone remise en état
■ Marlons ■ Infrastructures et stockages
■ Zones découpées

Vu sur le plan annexé à mon arrêté du : 24/11/2022
 Châteaubriant, le 20/11/2022
 Le Maire
 Pierre-Alexandre
 Châteaubriant-Ancenis,

0 100 200 300 400 m
 ACTUALISATION DU PHASAGE
 D'EXPLOITATION : PHASE 6 (2041-2046)